



ZAPRACOVÁNÍ PŘIPOMÍNEK 02/2016

Souřadnicový systém S-JTSK
Výškový systém Bpv

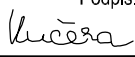
Změna:	Název změny:	Datum:	Provedl:	Podpis:

Investor, objednatel:	Kontaktní adresa:
 Správa železniční dopravní cesty Správa železniční dopravní cesty	Správa železniční dopravní cesty, státní organizace Dlážděná 1003/7 110 00 Praha 1
	Správa železniční dopravní cesty, s.o. Stavební správa západ Sokolovská 278/1955, 190 00 Praha 9

METROPROJEKT Praha a.s. nám. I. P. Pavlova 2/1786 120 00 Praha 2 generální ředitel: Ing. David Krása tel.: +420 296 154 105 www.metroprojekt.cz info@metroprojekt.cz	 METROPROJEKT	Souprava číslo:
--	---	-----------------

HIP:	Podpis:	Název a účel díla:
Ing. Jaroslav Janeček		Optimalizace traťového úseku Čelákovice (mimo) - Mstětice (včetně)
tel.: +420 296 154 302		
Stupeň: PD (DUR)		

Zpracovatelský útvar:	Název částí díla:	
S600	Stavební část Inženýrské objekty Železniční svršek a spodek	E E.1 E.1.1
tel.: +420 296325165		
Vedoucí útvaru:	Podpis:	
Ing. ZBYNĚK PĚNKA		

Odpovědný projektant:	Podpis:	Název přílohy:	Změna:
Ing. Robert Kučera		SO 04-10(11)-01 Čelákovice - Mstětice, železniční svršek a spodek SO 05-10(11)-01 žst. Mstětice, železniční svršek a spodek SO 05-10(11)-02 žst. Mstětice - vlečky ČEPRO, železniční svršek a spodek	000
Vypracoval:	Podpis:		Číslo příl.:
dle příloha			000
Skart. znak: V20/2037	Datum: 2/2016		
Počet formátů: - x A4	Měřítko: 1: -	IČD: 15 6590 05 01 01 000	

SEZNAM DOKUMENTACE

SO 04-10- 01 Čelákovice - Mstětice, železniční svršek

SO 04-11-01 Čelákovice - Mstětice, železniční spodek

SO 05 - 10 - 01 ŽST Mstětice, železniční svršek

SO 05 - 11 - 01 ŽST Mstětice, železniční spodek

SO 05 - 10 - 02 žst. Mstětice - vlečky ČEPRO, železniční svršek

SO 05 - 11 - 02 žst. Mstětice - vlečky ČEPRO, železniční spodek

001	Technická zpráva
101	Čelákovice - Mstětice Situace 1.díl km 8,800 - 9,800
102	Čelákovice - Mstětice Situace 2.díl km 9,800 - 11,100
103	Čelákovice - Mstětice Situace 3.díl km 11,100 - 12,400
104	Čelákovice - Mstětice Situace 4.díl km 12,400 - 13,300
105	žst. Mstětice Situace
201	Podélný profil koleje č.1 - 1.díl km 8,763 - 11,500
202	Podélný profil koleje č.1 - 2.díl km 11,500 -14,457
301	Čelákovice - Mstětice - Charakteristické příčné řezy P1-P9
302	žst. Mstětice - Charakteristické příčné řezy P10 - P11
401	Podélný geotechnický profil kol. č.1
402	Podélný geotechnický profil kol. č.2
403	Podélný geologický profil přeložky km 8,800 - 10,682
404	Podélný geologický profil přeložky km 12,180 - 13,155
405	Podélný geologický profil předjízdnych kolejích č. 4, 3a a 3b v žst. Mstětice
406	Situace návrhu konstrukčních vrstev v žst. Mstětice
407	Posouzení násypového tělesa v km 8,900 - 10,300
500	Výkaz výměr